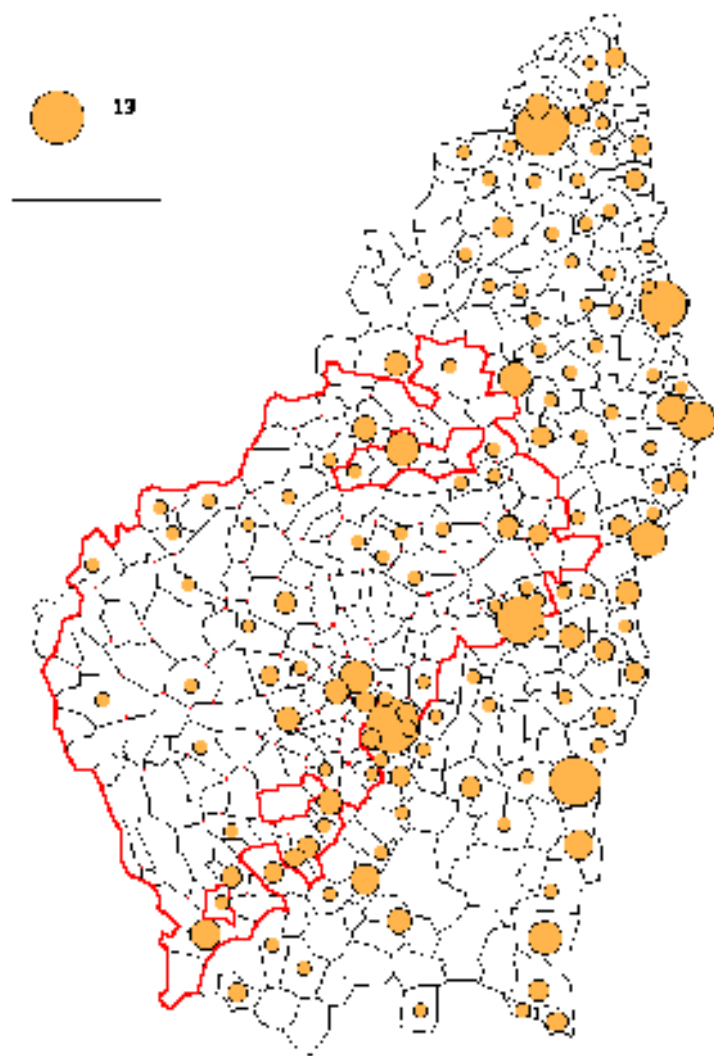
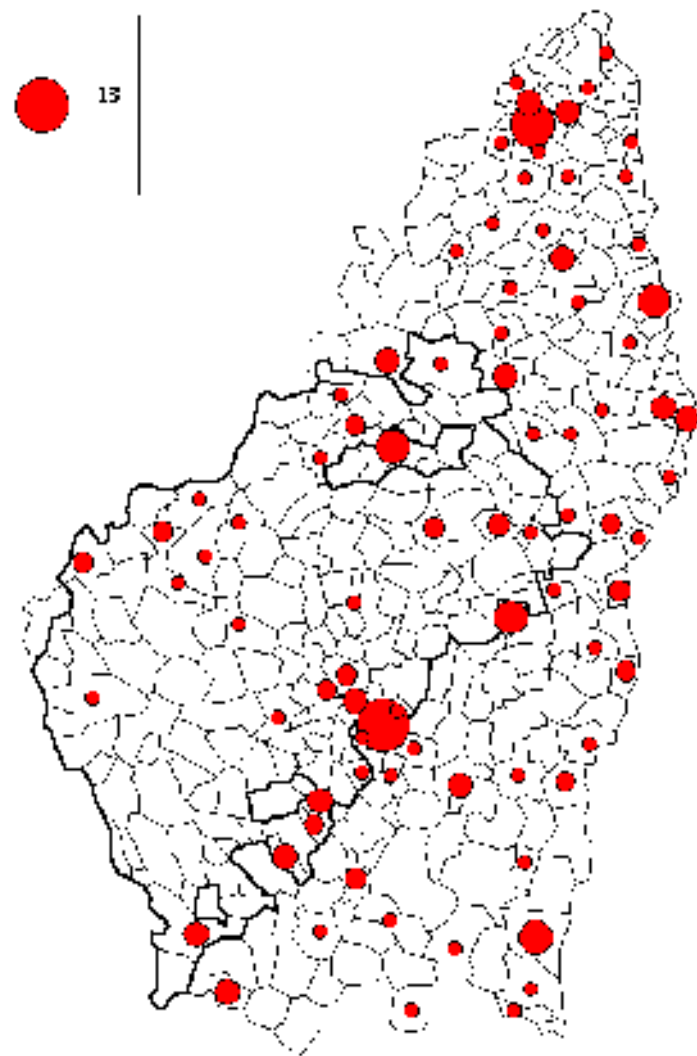


**Implantation géographique activités alimentaires de proximité**  
*Boulangeries et boulangeries-pâtisseries* *Boucheries*

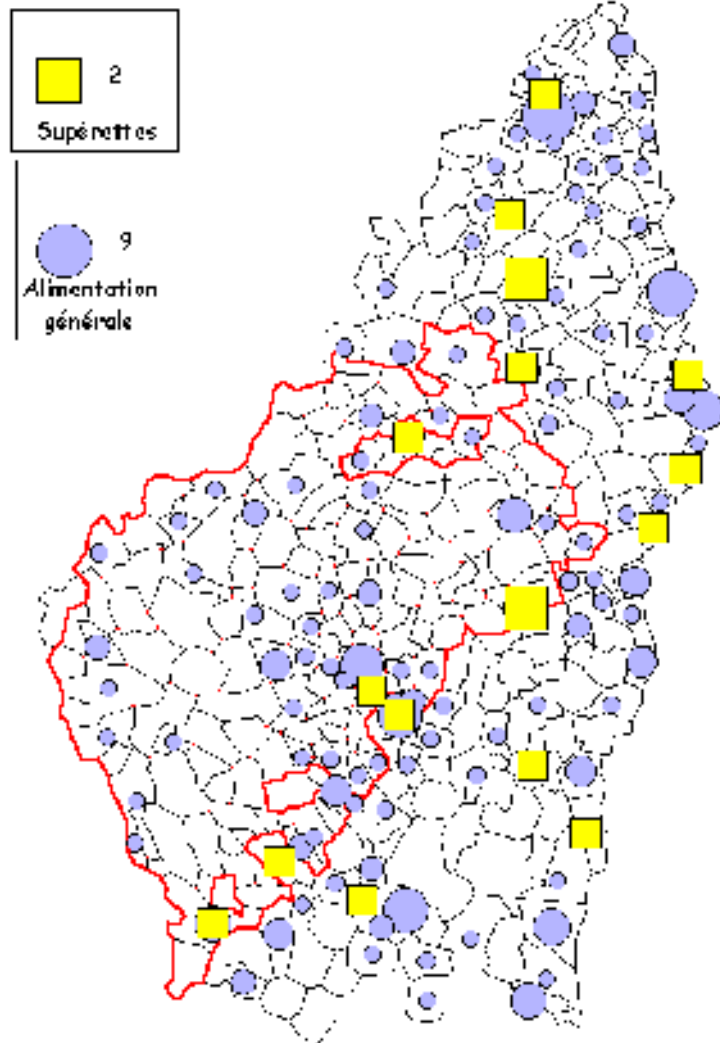


Nombre de boulangeries Sources INSEE - Étienne  
Cartographie Logica la



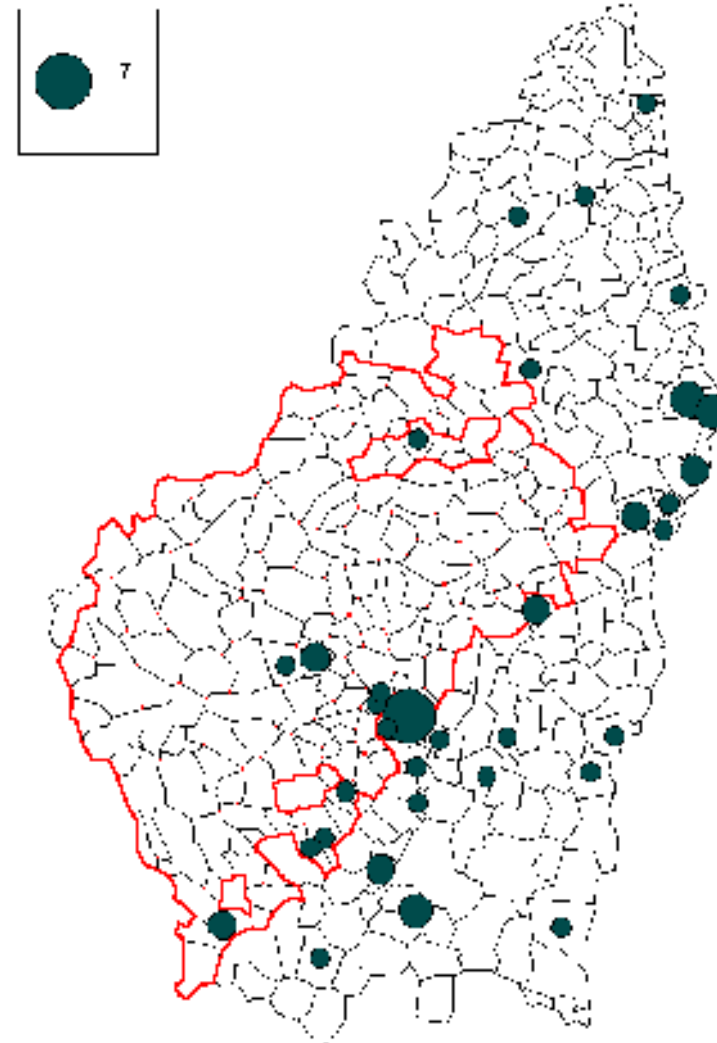
Nombre de boucheries Sources INSEE - Étienne  
Cartographie Logica la

### Alimentation générale



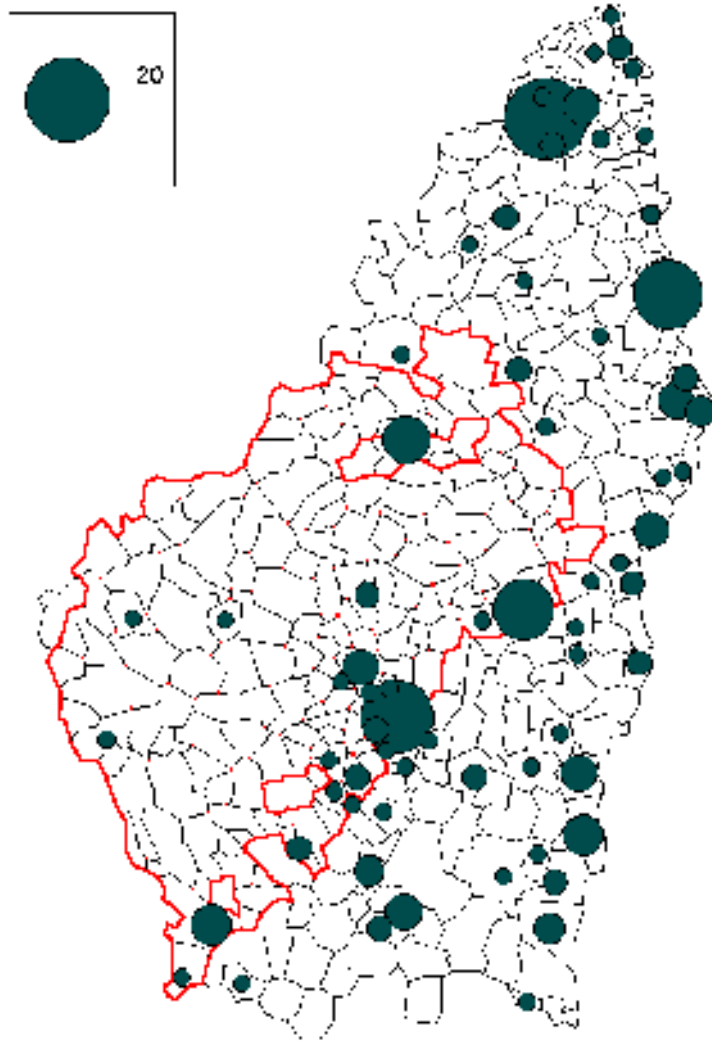
Nombre d'établissements : 20  
Source : INSEE - Énergie  
Cartographie : Luc Calais

### Commerce de fruits et légumes



Nombre d'établissements : 15  
Source : INSEE - Énergie  
Cartographie : Luc Calais

### Alimentation de détail : divers



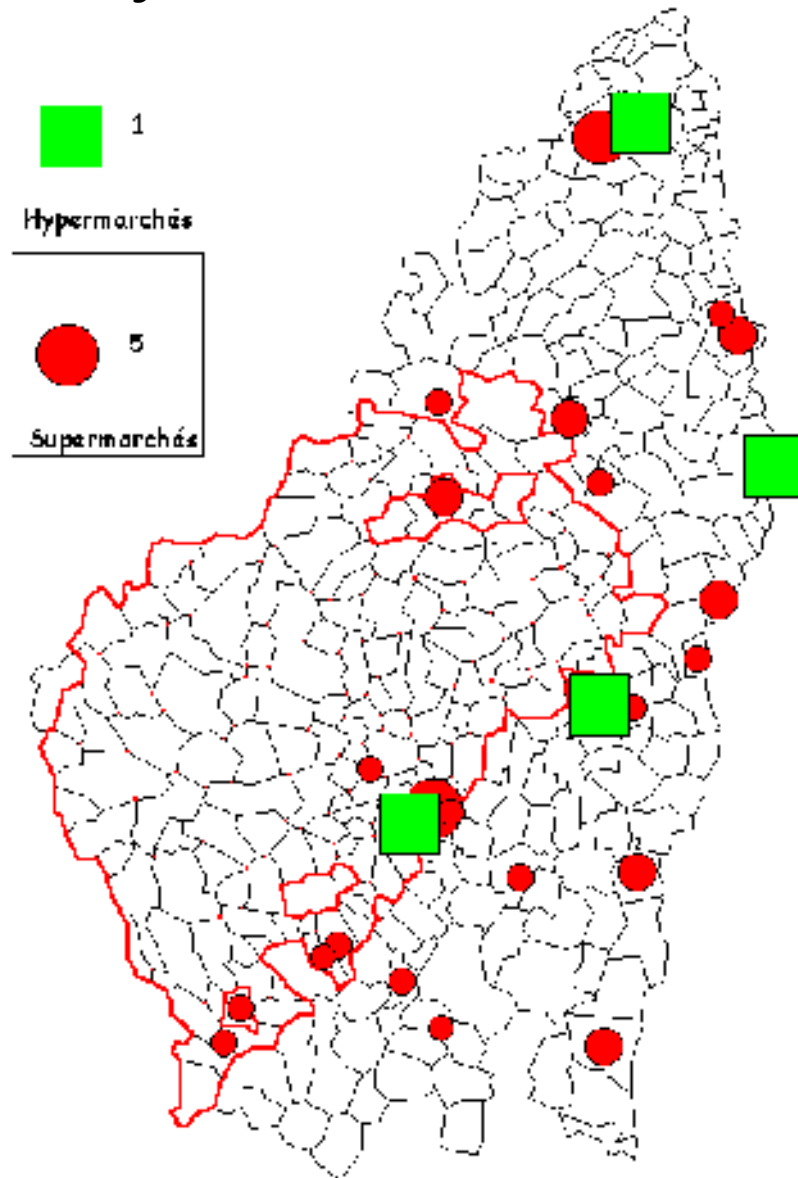
Nombre de points de vente  
Échelle 1:100 000  
Cartographie L. L. L.

Les activités concernées par cette carte sont :

- Cuisson de produits de boulangerie (points chauds...);
- Pâtisserie;
- Commerce de détail de produits surgelés;
- Commerce de détail de poissons, crustacés et mollusques;
- Commerce de détail de pain, pâtisserie et confiserie;
- Commerce de détail de boissons;
- Commerce de détail de produits laitiers;
- Commerces de détail alimentaires spécialisés divers.

Ces activités prises individuellement sont peu représentées sur le territoire du P.N.R. et de la Montagne Ardéchoise. On les retrouve principalement dans les zones urbaines périphériques.

## La grande distribution



Numéro d'entreprises - Source INSEE - 2010  
Cartographie Logisarte